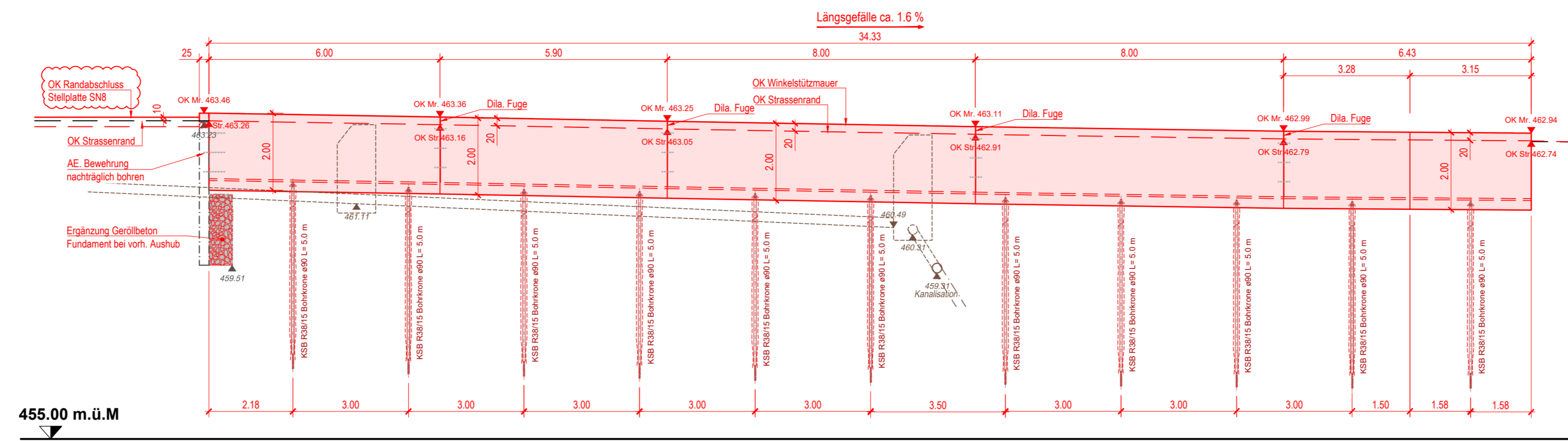
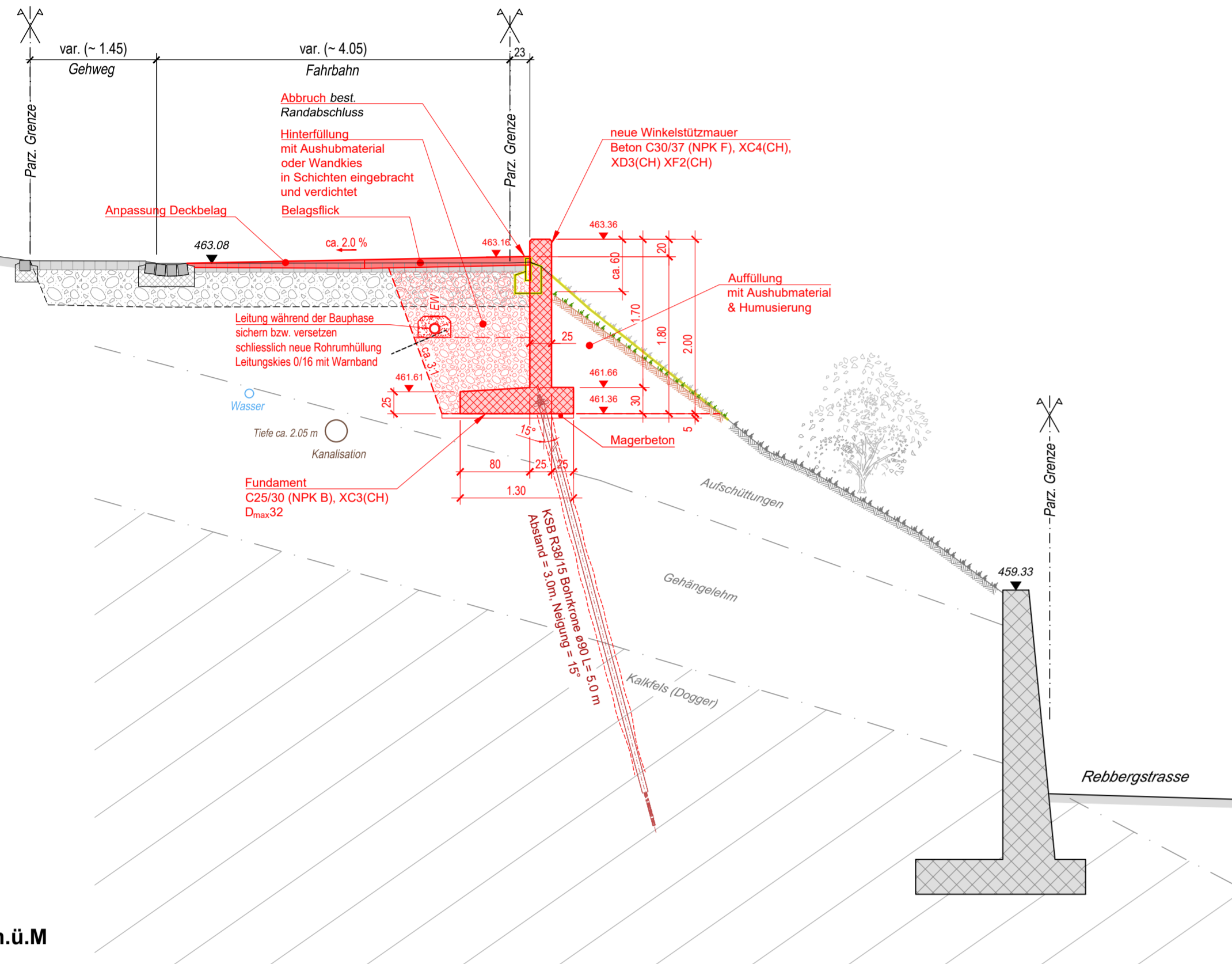


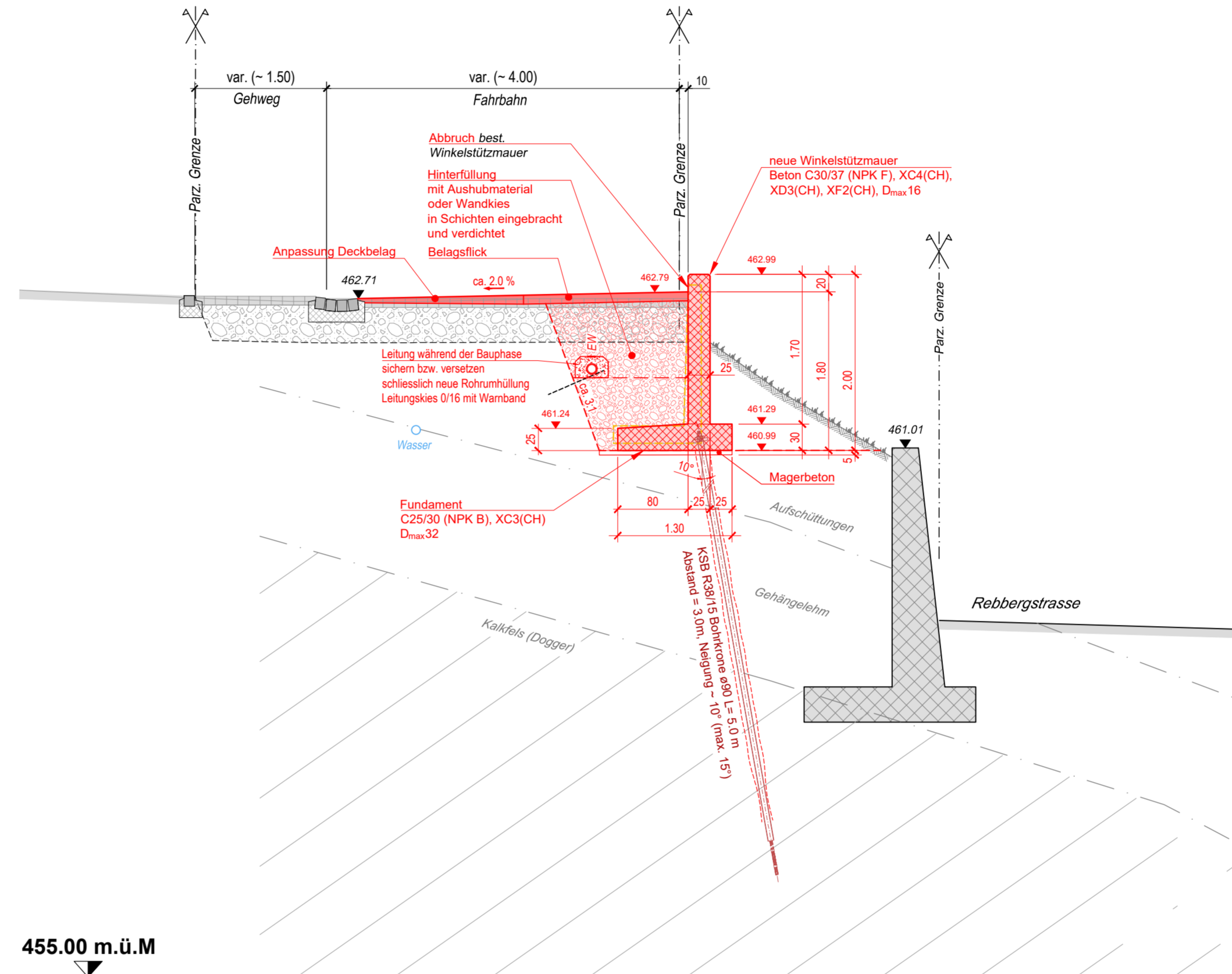
Ansicht Stützmauer, 1:100



Normalprofil P1, 1:50



Normalprofil P2, 1:50



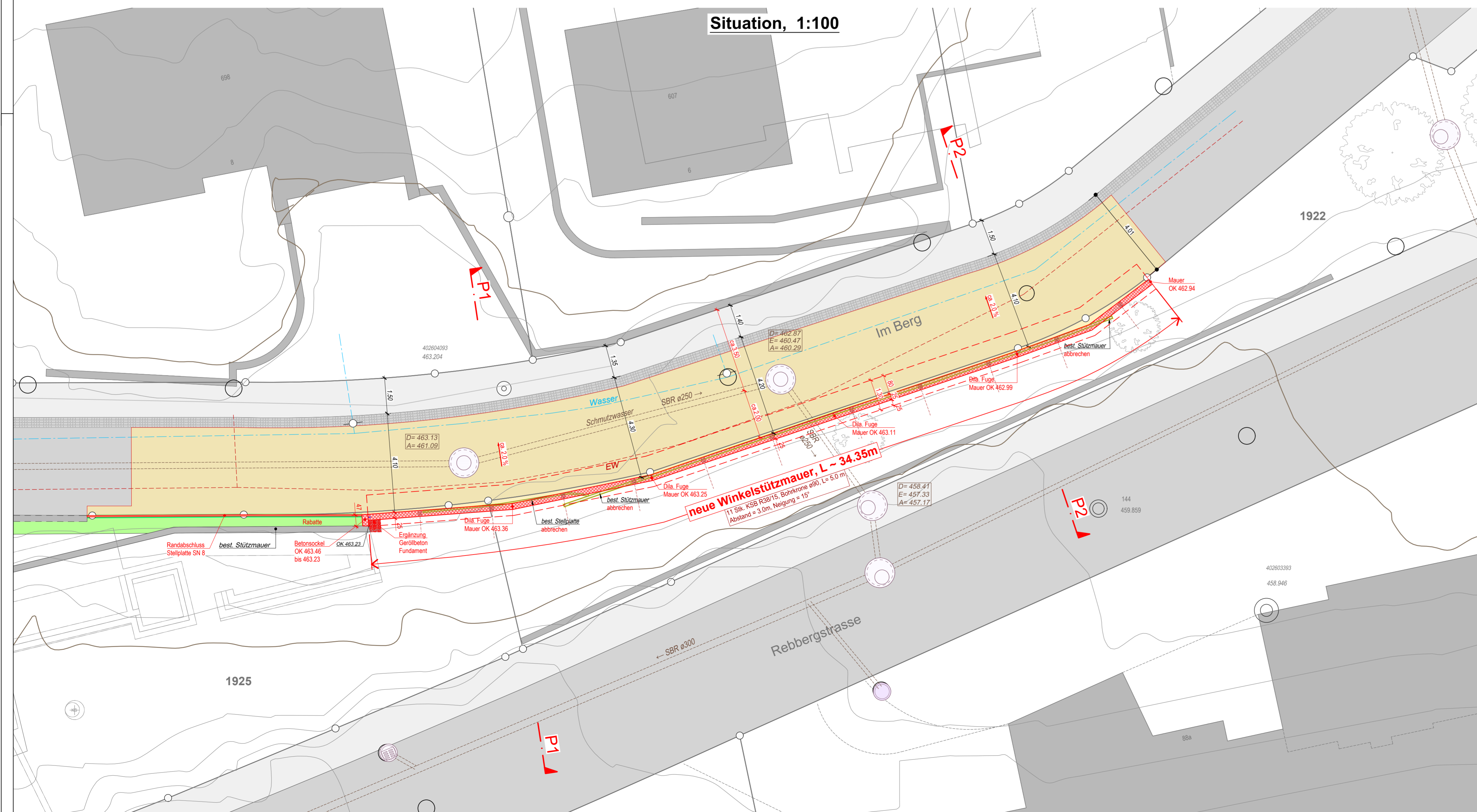
Legende Bestand:

Strassenbau	Kanalisationsbau	Werkleitungsbau
Strasse	Schmutzwasser	Elektro Rohrblock
Gehweg	Sauberwasser	Trinkwasser
Bankett	Strassenentwässerung	Swisscom
Kunstabau	Strassenablauf (SA)	Cablecom
Gebäude		Gas

Legende Projekt

Belagssanierung
Stützmauer Ort beton
Auffüllung / ungebundene Gemische

Situation, 1:100

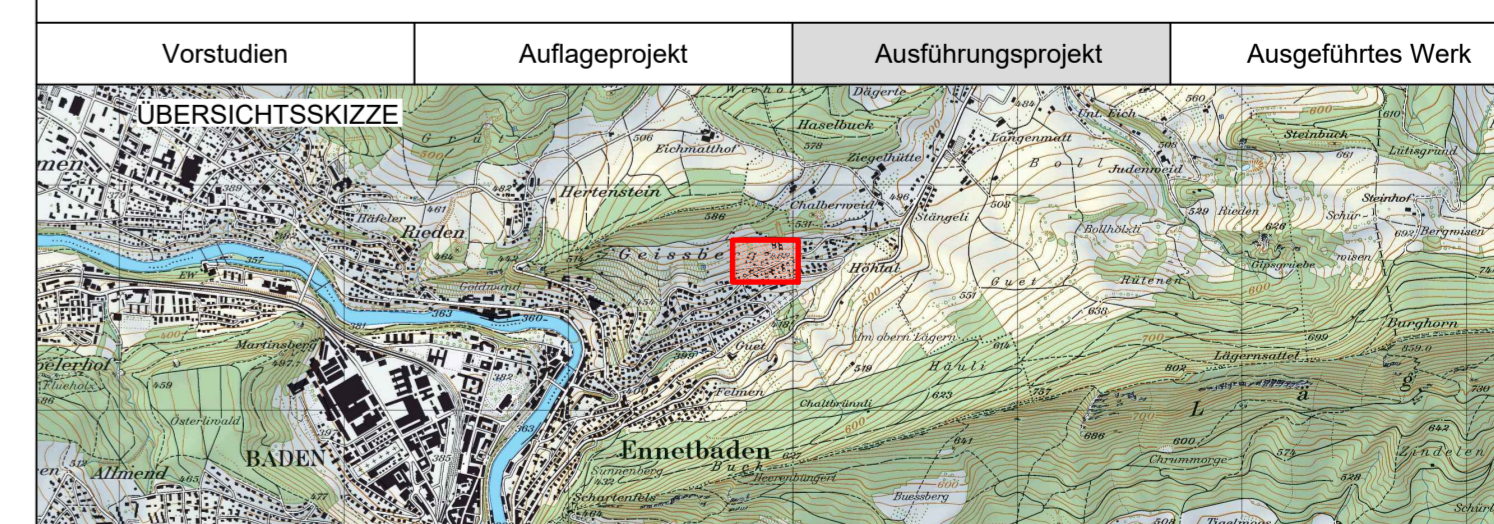


Gemeinde Ennetbaden

BAUHERR Gemeinde Ennetbaden
Grendelstrasse 9
5408 Ennetbaden

OBJEKT Stützmauer im Berg
Parz. 1922
5408 Ennetbaden

PLAN Situation 1:100 & Normalprofile 1:50



Vorstudien	Auflageprojekt	Ausführungsprojekt	Ausgeführtes Werk
UBERSICHTSSKIZZE			
PROJEKTVERFASSER	OBJEKT NR. 23406	FORMAT: 73 x 84	FLÄCHE: 0.613 m²
suisseplan Ingenieure AG		NAME	DATUM
Bahnhofstrasse 2		TS	12.10.2023
5610 Wohlen		AZE	25.10.2023
Tel.: 058 310 56 60		FNA	25.10.2023
whohlen@suisseplan.ch		ÄNDERUNGEN	INDEX
		A	-
		B	-
		C	-
		EINGESEHEN	
		FREIGABE	
		PLAN NR.	101

